

PLAN CADASTRAL  
UAT ÎNSURĂȚEI, JUDEȚUL BRĂILA, Sector cadastral 20  
Scara 1:2000  
sistem de proiectie STEREO 70  
COPIE SPRE PUBLICARE


DRUM EXPLOATARE 781

199

54

130

R 784 (P. PUTUROSU)



- LEGENDA
- 20 Toponimie sector
  - 7119 Toponimie tarla
  - I- N ID imobil
  - Limită sector
  - Limită UAT
  - Limită imobil
  - Limită constructii

S.C. ROCAD  
S.R.L

Semnatura  
data intocmirii: 26.07.2019





# PLAN CADASTRAL

## UAT ÎNSURĂȚEI, JUDEȚUL BRĂILA, Sector cadastral 46

Scara 1:2000  
sistem de proiectie STEREO 70  
Plansa 1  
COPIE SPRE PUBLICARE

T202  
DRUM EXPLOATARE 1987


T 203

F.384 ( FOST D.A.21 )

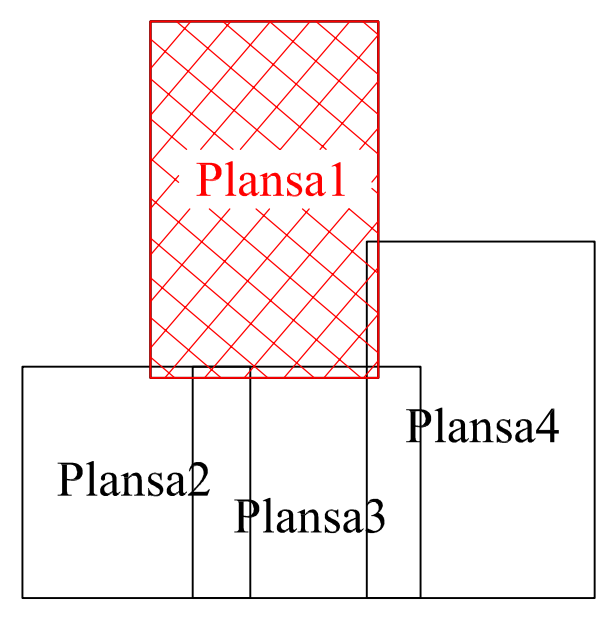
DRUM EXPLOATARE 11/d

T209 pl1

DRUM EXPLOATARE 12/d



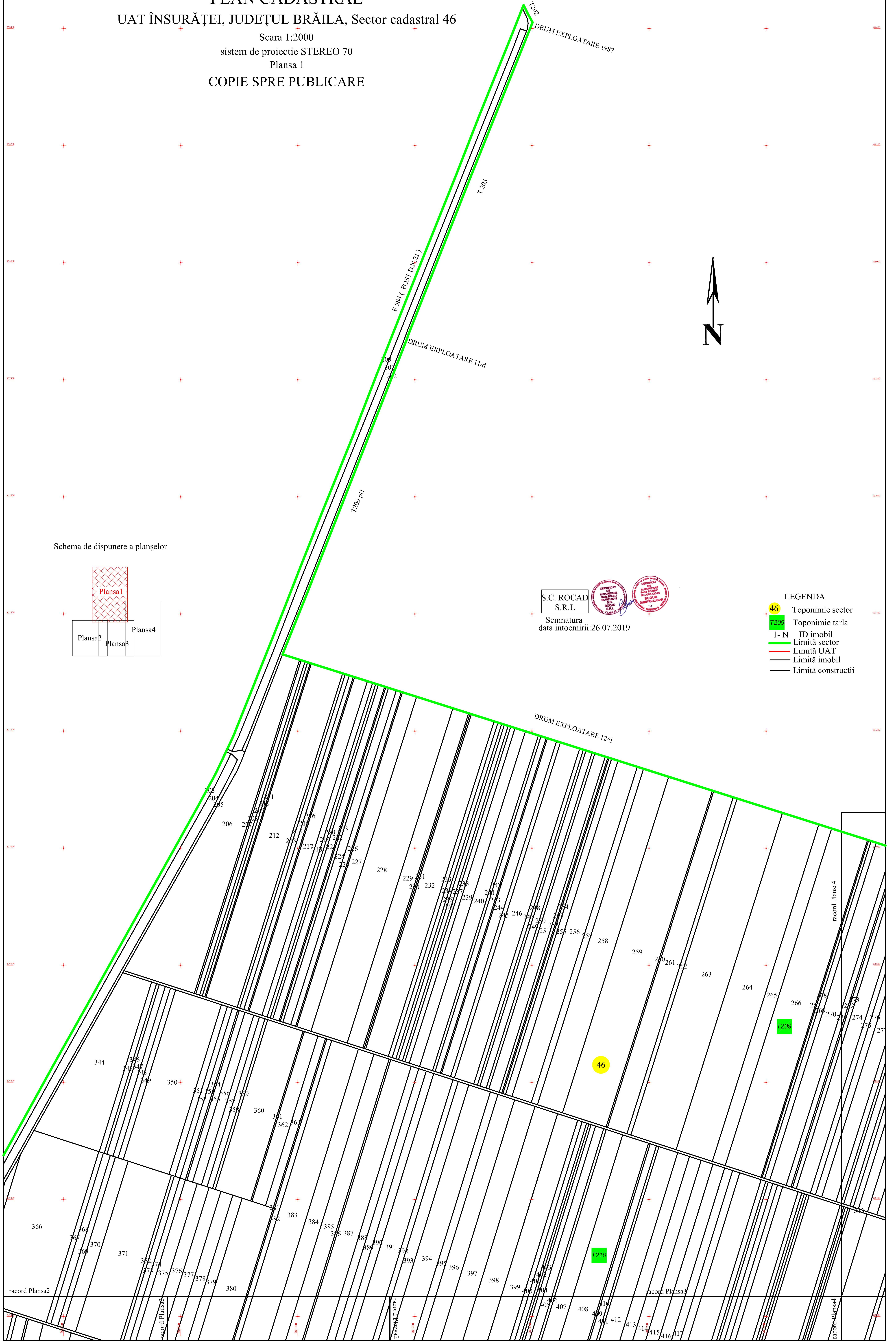
Schema de dispunere a planșelor



S.C. ROCAD  
S.R.L.


Semnatura  
data întocmirii: 26.07.2019

- LEGENDA
- 46 Toponimie sector
  - T209 Toponimie tarla
  - 1- N ID imobil
  - Limită sector
  - Limită UAT
  - Limită imobil
  - Limită construcții

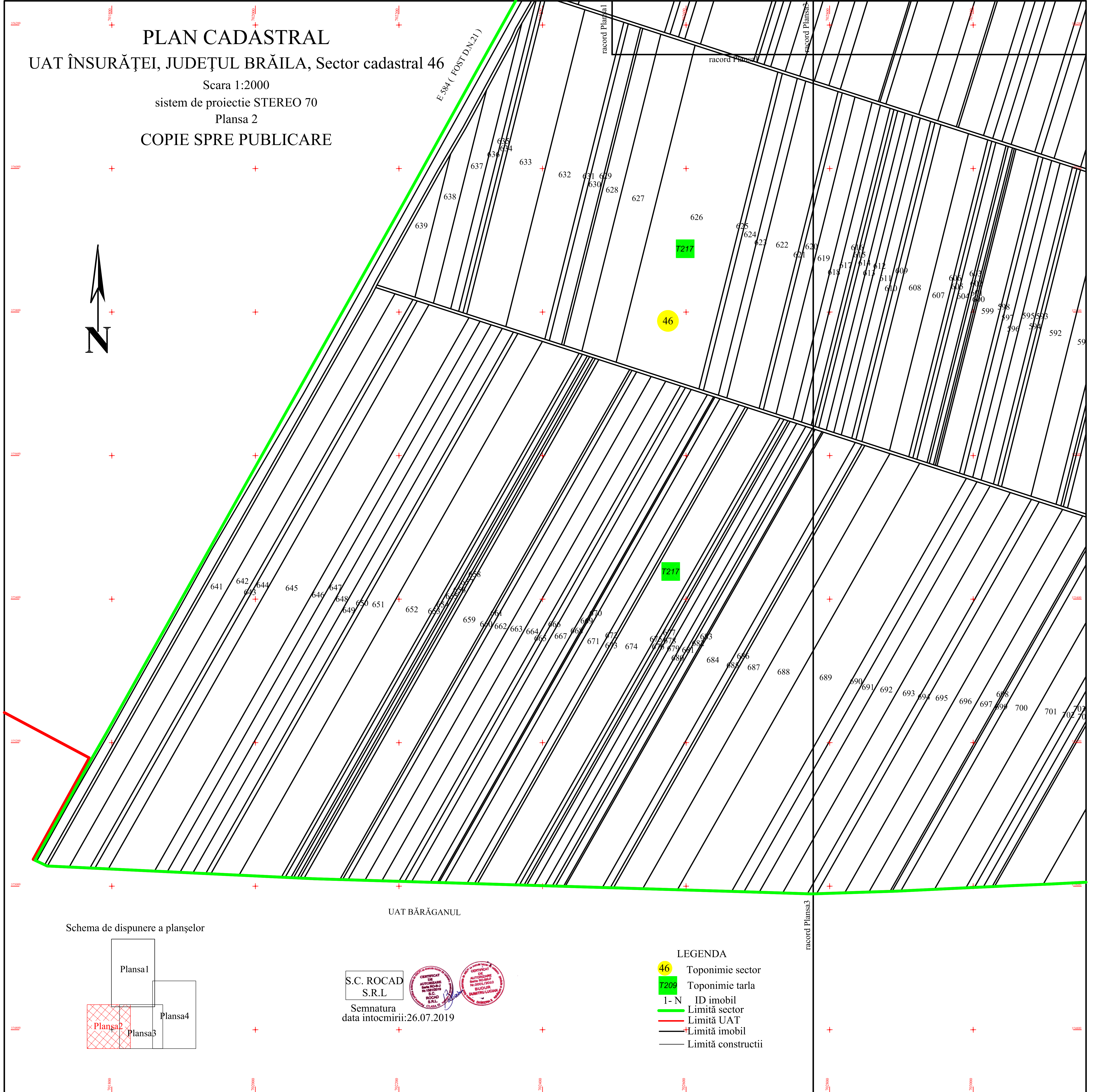




**PLAN CADASTRAL**  
 UAT ÎNSURĂȚEI, JUDEȚUL BRĂILA, Sector cadastral 46  
 Scara 1:2000  
 sistem de proiectie STEREO 70  
 Plansa 2  
 COPIE SPRE PUBLICARE

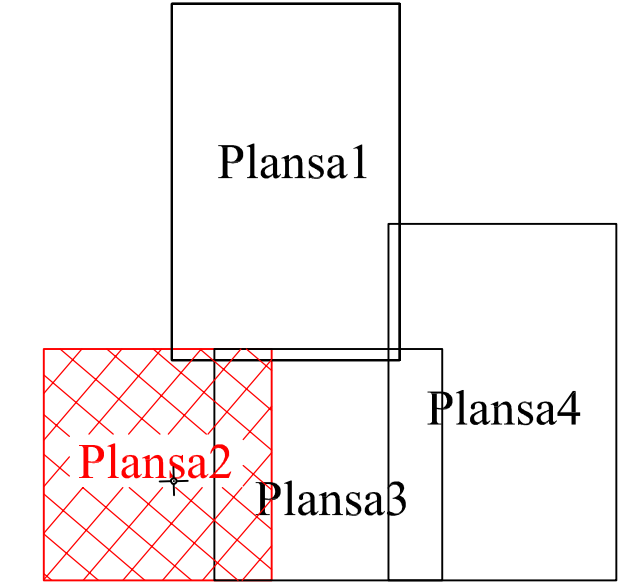


E-584 ( FOST DN21 )



UAT BĂRĂGANUL

Schema de dispunere a planșelor

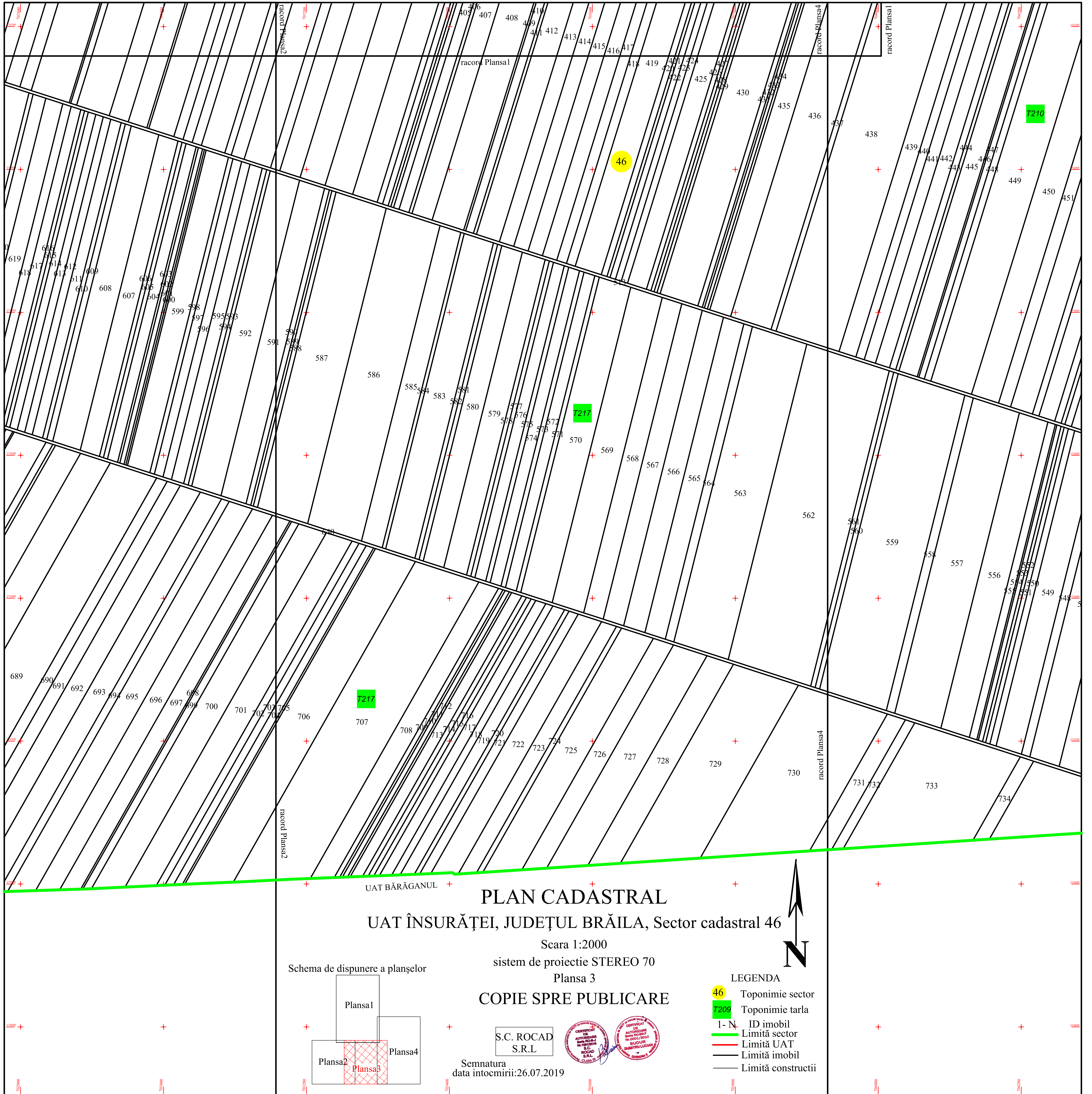


S.C. ROCAD  
 S.R.L.  
 Semnatura  
 data intocmirii: 26.07.2019



- LEGENDA**
- 46 Toponimie sector
  - 7217 Toponimie tarla
  - 1- N ID imobil
  - Limită sector
  - Limită UAT
  - Limită imobil
  - Limită constructii





**PLAN CADASTRAL**  
**UAT ÎNSURĂȚEI, JUDEȚUL BRĂILA, Sector cadastral 46**

Scara 1:2000  
 sistem de proiectie STEREO 70  
 Plansa 3

**COPIE SPRE PUBLICARE**

S.C. ROCAD  
 S.R.L.

Semnatura  
 data intocmirii: 26.07.2019

**LEGENDA**

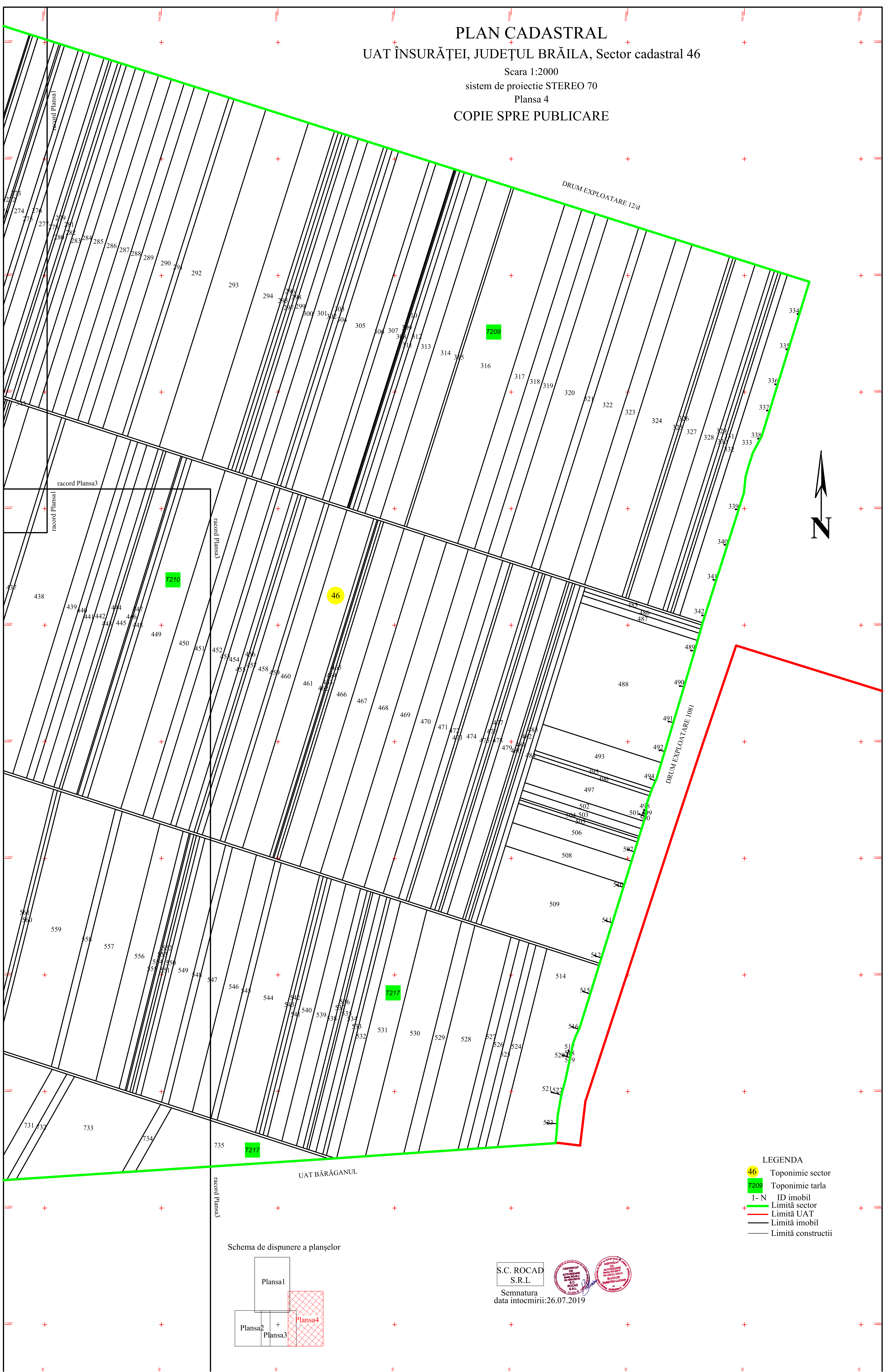
- Toponimie sector
- Toponimie tarla
- 1-N ID imobil
- Limită sector
- Limită UAT
- Limită imobil
- Limită constructii



PLAN CADASTRAL  
UAT ÎNSURĂȚEI, JUDEȚUL BRĂILA, Sector cadastral 46

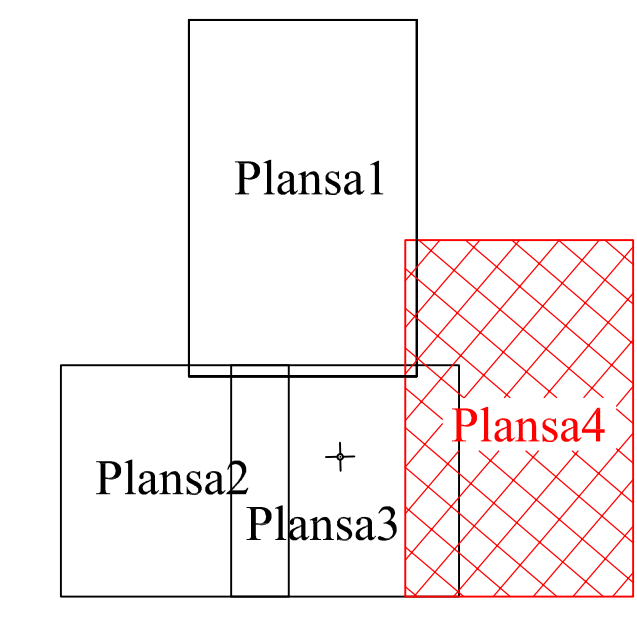
Scara 1:2000  
sistem de proiectie STEREO 70  
Plansa 4

COPIE SPRE PUBLICARE



- LEGENDA
- 46 Toponimic sector
  - 7209 Toponimic tarla
  - 1-N ID imobil
  - Limită sector
  - Limită UAT
  - Limită imobil
  - Limită constructii

Schema de dispunere a planșelor



S.C. ROCAD  
S.R.L

Semnatura  
data intocmirii: 26.07.2019

